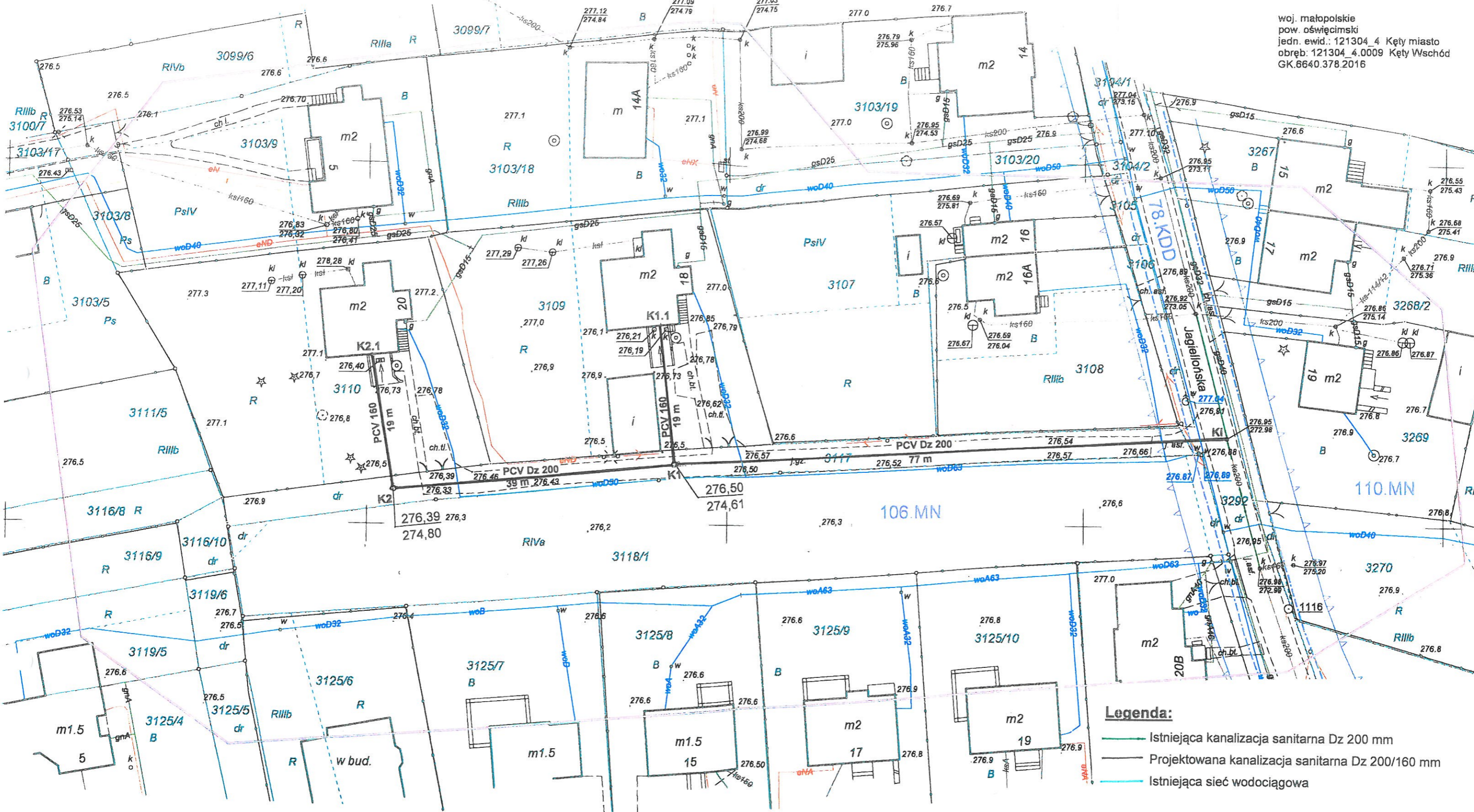


IV . CZĘŚĆ RYSUNKOWA



Wykonawca: Projektowanie Wod.-Kan. os. Sikorskiego 6/4, 32-650 Kęty	
Inwestor: Miejski Zakład Wodociągów i Kanalizacji Sp. z o.o., ul.Św.M. Kolbe 25A, 32-650 Kęty	
Obiekt:	Budowa przyłączy kanalizacji sanitarnej do budynków nr 18 i 20 przy ulicy Jagiellońskiej w Kętach
Tytuł rysunku:	Orientacja
Opracował:	mgr inż. Adam Bujarowicz Upr. Nr UAN 46/86, UAN-VI-1227-148/88
Projektował:	mgr inż. Romana Toczyłowska Upr. Nr 78/86, 79/86, 80/86, 81/86
Data:	VI. 2016
Skala:	1 : 10 000
Nr rysunku:	1



MAPA DO CELÓW PROJEKTOWYCH

Kęty, ul. Jagiellońska - dz. 3110 i 3109

Skala 1 : 500

Sekcje: 6.121.32.11.1.3
6.121.32.11.1.4
6.121.32.11.3.1
6.121.32.11.3.2

Mapa powstała w wyniku wektoryzacji rastra istniejącej mapy zasadniczej w skali 1:500 oraz bezpośredniego pomiaru w terenie.

układ współrzędnych prostokątnych płaskich: "2000" pas 18
układ wysokości: Kronsztadt 1986

Mapa została wykonana bez ustalenia obciążeń służebnością gruntową.

Legenda:

- zakres pomiaru
- granice działek
- Linie wkreślone z miejscowego planu zagospodarowania przestrzennego: linia rozgraniczająca tereny o różnym przeznaczeniu
- nieprzekraczalna linia zabudowy (dla budynków planowanych)

Kęty, dn. 08.06.2016r.
Wykonał:

GEODETA UPRAWNIONY
Marcin Fabia
nr upraw 21634

USŁUGI GEODEZYJNE
Marcin Fabia
32-650 Kęty, ul. Św. M. Kolbe 9a
tel. 604 57 27 89
NIP 549-120-13-99 REGON 120809065

Legenda:

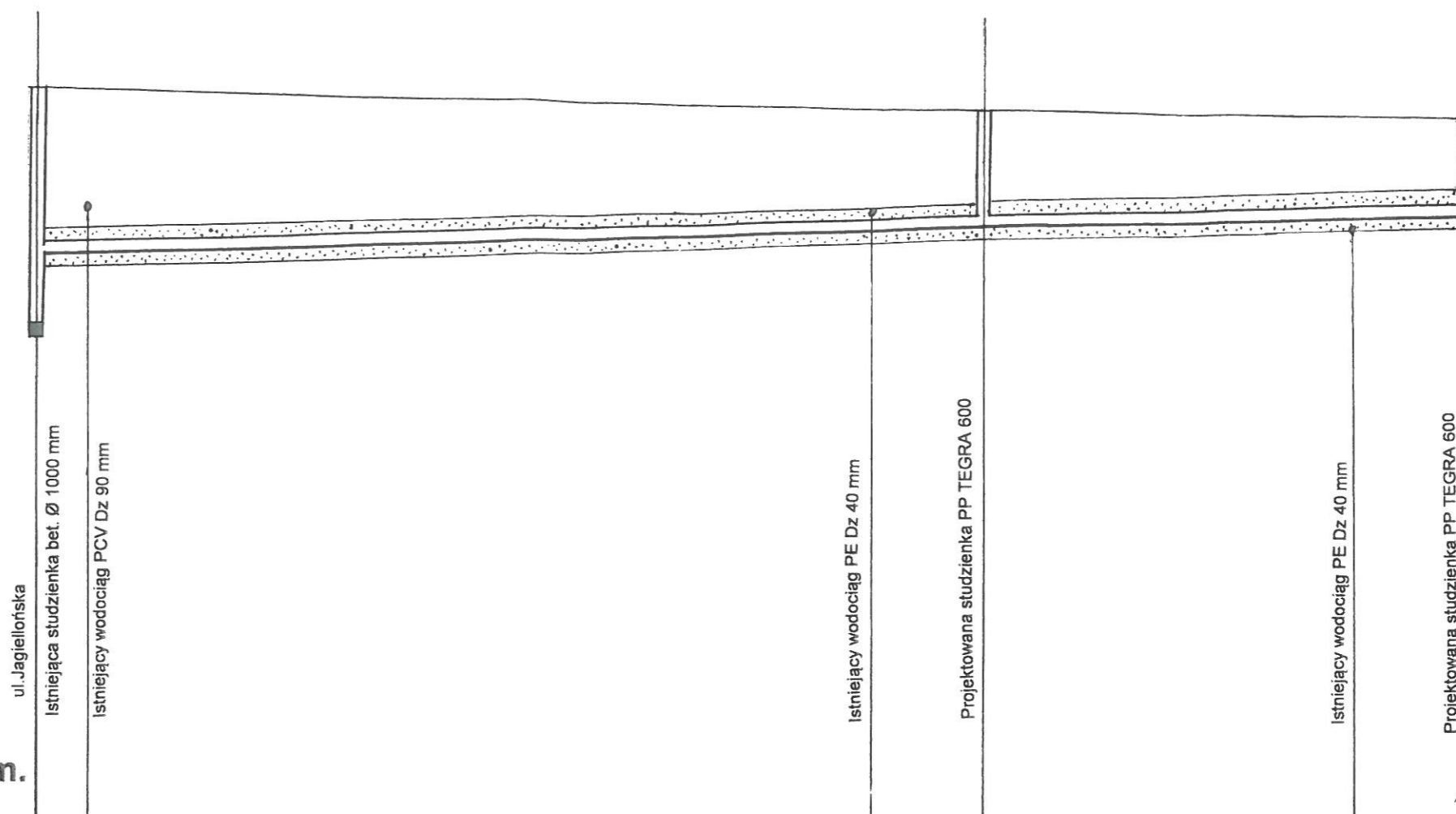
- Istniejąca kanalizacja sanitarna Dz 200 mm
- Projektowana kanalizacja sanitarna Dz 200/160 mm
- Istniejąca sieć wodociągowa

Wykonawca: Projektowanie Wod.-Kan. os. Sikorskiego 6/4, 32-650 Kęty	
Inwestor: Miejski Zakład Wodociągów i Kanalizacji Sp. z o.o., ul.Św.M. Kolbe 25A, 32-650 Kęty	
Objekt: Budowa przyłączy kanalizacji sanitarnej do budynków nr 18 i 20 przy ulicy Jagiellońskiej w Kętach	Data: VI. 2016
Tytuł rysunku: Projekt zagospodarowania terenu	
Opracował: mgr inż. Adam Bujarowicz Upr. Nr UAN 46/86, UAN-VI-1227-148/88	Podpis: [Signature]
Projektował: mgr inż. Romana Toczyłowska Upr. Nr 78/86, 79/86, 80/86, 81/86	Podpis: [Signature]
Skala: 1 : 500	
Nr rysunku: 2	

Ki

K1

K2



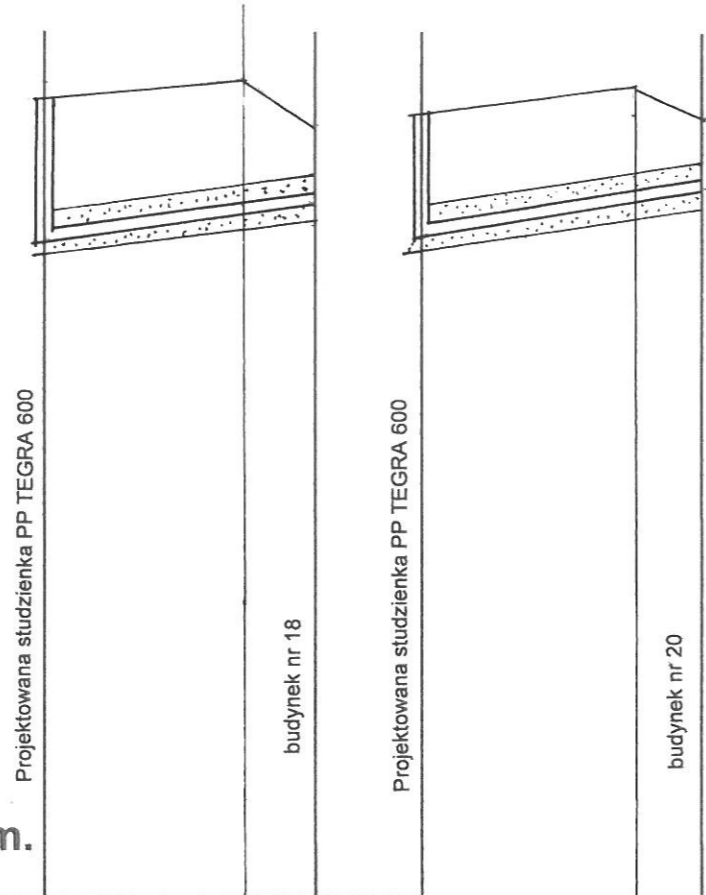
Poziom por. 265,00 m n.p.m.

Rzędna terenu		276,95				
Rzędna dna kanału	272,98 274,22			274,61		274,80 276,39
Głębokość ułożenia	2,73			1,89		1,59
Spadki, średnice, materiał	PCV Dz 200 mm i = 0,5%					
Odległości /m/	4		68	77	107	116

0

Wykonawca: Projektowanie Wod.-Kan. os. Sikorskiego 6/4, 32-650 Kęty			
Inwestor: Miejski Zakład Wodociągów i Kanalizacji Sp. z o.o., ul.Św.M. Kolbe 25A, 32-650 Kęty			
Obiekt:	Budowa przyłączy kanalizacji sanitarnej do budynków nr 18 i 20 przy ulicy Jagiellońskiej w Kętach		Data: VI. 2016
Tytuł rysunku:	Profil podłużny kanalizacji sanitarnej cz. 1		Skala: 1 : 100/500
Opracował:	mgr inż. Adam Bujarowicz Upr. Nr UAN 46/86, UAN-VI-1227-148/88	Podpis 	Nr rysunku:
Projektował:	mgr inż. Romana Toczyłowska Upr. Nr 78/86, 79/86, 80/86, 81/86	Podpis 	3

K1 K1.1 K2 K2.1

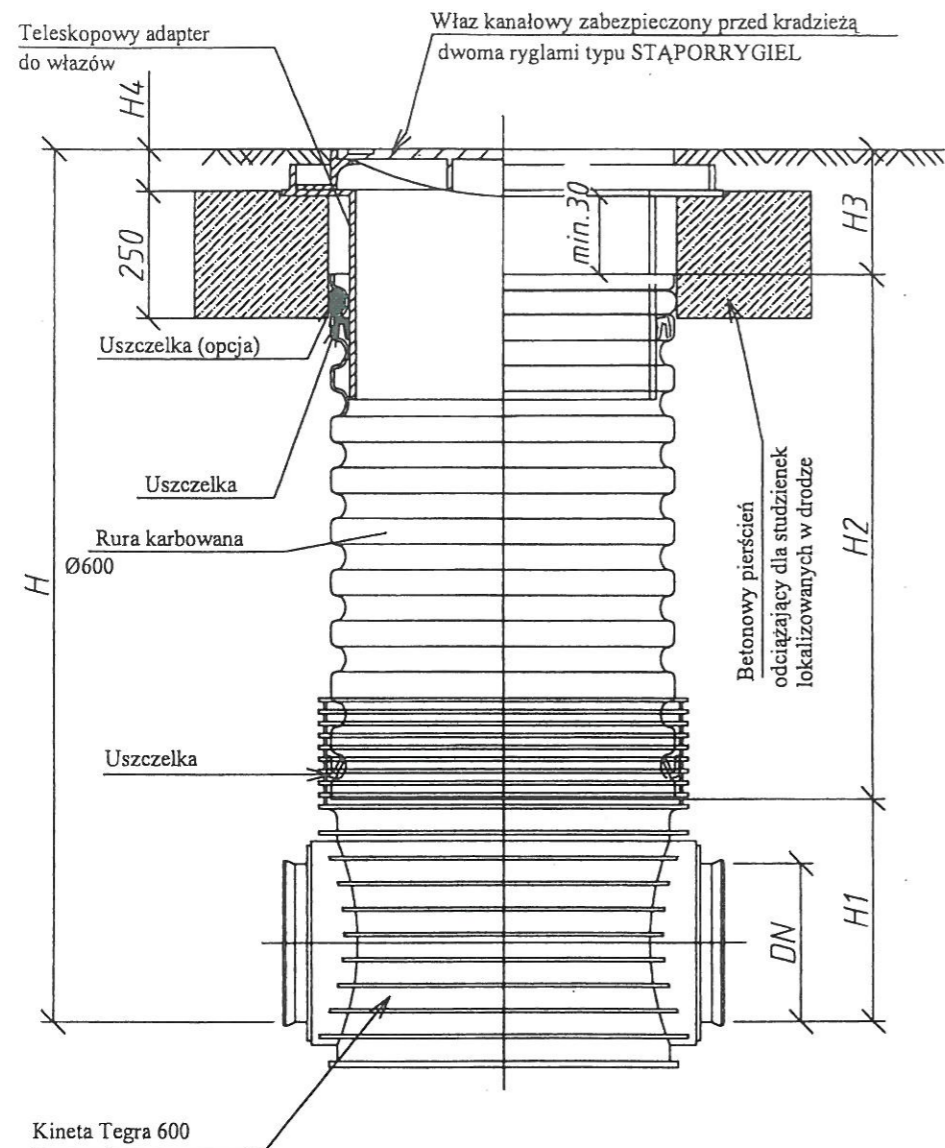


Poziom por. 265,00 m n.p.m.

Rzędna terenu	276,50	276,19	276,39	276,40
Rzędna dna kanału	274,61	275,18	274,80	275,40
Głębokość ułożenia	1,89	1,01	1,59	1,0
Spadki, średnice, materiał	PCV 160 i = 3 %		PCV 160 i = 1,5 %	
Odległości /m/	0	14 19	0	15 19

Wykonawca: Projektowanie Wod.-Kan. os. Sikorskiego 6/4, 32-650 Kęty			
Inwestor: Miejski Zakład Wodociągów i Kanalizacji Sp. z o.o., ul.Św.M. Kolbe 25A, 32-650 Kęty			
Obiekt:	Budowa przyłączy kanalizacji sanitarnej do budynków nr 18 i 20 przy ulicy Jagiellońskiej w Kętach		Data: VI. 2016
Tytuł rysunku:	Profil podłużny kanalizacji sanitarnej cz. 2		Skala: 1 : 100/500
Opracował:	mgr inż. Adam Bujarowicz Up. Nr UAN 46/86, UAN-VI-1227-148/88	Podpis: 	Nr rysunku: 4
Projektował:	mgr inż. Romana Toczyłowska Up. Nr 78/86, 79/86, 80/86, 81/86	Podpis: 	

Studzienka inspekcyjna Tegra 600



Wykonawca: Projektowanie Wod.-Kan. os. Sikorskiego 6/4, 32-650 Kęty			
Inwestor: Miejski Zakład Wodociągów i Kanalizacji Sp. z o.o., ul.Św.M. Kolbe 25A, 32-650 Kęty			
Obiekt:	Budowa przyłączy kanalizacji sanitarnej do budynków nr 18 i 20 przy ulicy Jagiellońskiej w Kętach		Data: VI. 2016
Tytuł rysunku:	Studzienka kanalizacyjna PP Ø 600 mm		Skala:
Opracował:	mgr inż. Adam Bujarowicz Upr. Nr UAN 46/86, UAN-VI-1227-148/88	Podpis: <i>[Signature]</i>	Nr rysunku: 5
Projektował:	mgr inż. Romana Toczyłowska Upr. Nr 78/86, 79/86, 80/86, 81/86	Podpis: <i>[Signature]</i>	