

III. DOKUMENTACJA FORMALNO-PRAWNA

1. *Decyzja Zarządu Powiatowego w Oświęcimiu z dnia 19.08.2016r. – znak: SIR.7012.2.82.2016*
2. *Uzgodnienie z Narady Koordynacyjnej z dnia 15.07.2016r. – znak: GK.6630.42.2016*
3. *Wykaz działek i przedmiotów ewidencyjnych*
4. *Kserokopie uprawnień zawodowych*
5. *Kserokopie zaświadczeń o przynależności do Izby Inżynierów Budownictwa*

Znak: SIR.7012.2.82.2016
Uzg. Nr 191/k/2016

Data: 2016-08-19

DECYZJA

Na podstawie art. 39 ust. 3 i 3a ustawy z dnia 21 marca 1985 r. o drogach publicznych (t.j. Dz. U. z 2015 r. poz. 460 z późn. zm.) oraz art. 104 ustawy z dnia 14 czerwca 1960 r. Kodeks postępowania administracyjnego (t.j. Dz. U. z 2016 r. poz. 23) Zarząd Powiatu w Oświęcimiu, w imieniu którego działa Inspektor Wydziału Inwestycji, Rozwoju i Dróg na podstawie upoważnienia udzielonego Uchwałą Nr 56/264/2016 Zarządu Powiatu w Oświęcimiu z dnia 27 kwietnia 2016r., po rozpatrzeniu wniosku z dnia 2016-08-08 o uzgodnienie lokalizacji przyłącza kanalizacji sanitarnej w pasie drogowym drogi powiatowej **Nr 1849K ul. Jagiellońska w Kętach**, (działka nr 3292)

z e z w a l a

na zlokalizowanie przyłącza kanalizacji sanitarnej w pasie drogowym drogi powiatowej **Nr 1849K ul. Jagiellońska w Kętach**, t.j. na działce nr 3292, na warunkach:

1. Przejście w pasie drogowym dopuszcza się wykonać metodą wykopu otwartego.
2. Głębokość posadowienia rury kanalizacyjnej winna wynosić min. 1,5 m licząc od rzędnej niwelety drogi w osi jezdni do wierzchu rury.
3. Wysokość posadowienia wjazdu studni należy dopasować do poziomu nawierzchni jezdni.
4. Jezdnię w miejscu prowadzonej kanalizacji należy odtworzyć do stanu istniejącego na całej szerokości i długości wykopu z poszerzeniem co najmniej 3 m.
5. Zarządca drogi nie ponosi odpowiedzialności za ewentualne kolizje z urządzeniami obcymi znajdującymi się w pasie drogowym. Inwestor dokona uzgodnień w celu ich usunięcia i zrealizuje je we własnym zakresie.
6. Na czas robót wymagany jest zatwierdzony projekt organizacji ruchu.
7. Jeżeli budowa, przebudowa lub remont ww. drogi będą wymagały przełożenia przedmiotowego przyłącza kanalizacji sanitarnej, koszty przełożenia ponosi jego właściciel.
8. Utrzymanie przedmiotowego przyłącza kanalizacji sanitarnej będzie należało do jego posiadacza.
9. Zarządca drogi wyraża jednocześnie zgodę na dysponowanie nieruchomością nr 3292, na cele budowlane związane z wykonaniem przyłącza kanalizacji sanitarnej.

Załącznik mapowy opieczetowany stanowi integralną część niniejszej decyzji.

Wydanie decyzji zwolnione jest z opłaty skarbowej zgodnie z załącznikiem „Szczegółowy wykaz przedmiotów opłaty skarbowej, stawki oraz zwolnienia” - tabela część III, poz. 44, kol. 4 pkt 9 ustawy z dnia 16 listopada 2006 r. o opłacie skarbowej (t.j. Dz. U. z 2015 r. poz. 783 z późn. zm.).

UZASADNIENIE

Zgodnie z art. 39 ust. 1 pkt 1 cytowanej na wstępie ustawy o drogach publicznych zabronione jest lokalizowanie w pasie drogowym obiektów budowlanych, umieszczanie urządzeń, przedmiotów i materiałów niezwiązanych z potrzebami zarządzania drogami lub potrzebami ruchu drogowego. Zgodnie z ust. 1a - przepisu ust. 1 pkt 1 nie stosuje się do umieszczania, konserwacji, przebudowy i naprawy infrastruktury telekomunikacyjnej w rozumieniu ustawy z dnia 16 lipca 2004 r. - Prawo telekomunikacyjne (t.j. Dz. U. z 2014r., poz. 243 z późn. zm.) oraz urządzeń służących do doprowadzania lub odprowadzania płynów, pary, gazu, energii elektrycznej oraz urządzeń związanych z ich eksploatacją, a także do innych czynności związanych z eksploatacją tej infrastruktury i urządzeń, jeżeli warunki techniczne i wymogi bezpieczeństwa na to pozwalają.

Zgodnie z zapisem ust. 3 w szczególnie uzasadnionych przypadkach umieszczanie w pasie drogowym urządzeń niezwiązanych z potrzebami zarządzania drogami lub potrzebami ruchu drogowego może nastąpić wyłącznie za zezwoleniem właściwego zarządcy drogi, wydawanym w drodze decyzji administracyjnej. Jednakże właściwy zarządca drogi może odmówić wydania zezwolenia na umieszczenie w pasie drogowym urządzeń infrastruktury o których mowa w ust. 1 a, wyłącznie, jeżeli ich umieszczenie spowodowałoby zagrożenie bezpieczeństwa ruchu drogowego, naruszenie wymagań wynikających z przepisów odrębnych lub miałyby doprowadzić do utraty uprawnień z tytułu gwarancji lub rękojmi w zakresie budowy, przebudowy lub remontu drogi.

Z przywołanych przepisów wynika, iż ustawodawca nie zabrania umieszczania w pasie drogowym urządzeń, o których mowa w ust. 1 a, jeżeli ich umieszczenie nie spowoduje zagrożenia bezpieczeństwa ruchu drogowego, nie naruszy wymagań wynikających z przepisów odrębnych lub nie doprowadzi do utraty uprawnień z tytułu gwarancji lub rękojmi w zakresie budowy, przebudowy lub remontu drogi.

W uznaniu organu I instancji w niniejszej sprawie zachodzą przesłanki określone w art. 39 ust. 3 ustawy uzasadniające wyrażenie zgody na zlokalizowanie w pasie drogowym drogi powiatowej **Nr 1849K ul. Jagiellońska w Kętach** przyłącza kanalizacji sanitarnej. Lokalizacja nie powinna wpływać negatywnie na funkcjonowanie układu drogowego pod warunkiem zachowania przez stronę wnioskującą ww. warunków.

Decyzja jest zgodna z wolą strony.

POUCZENIE

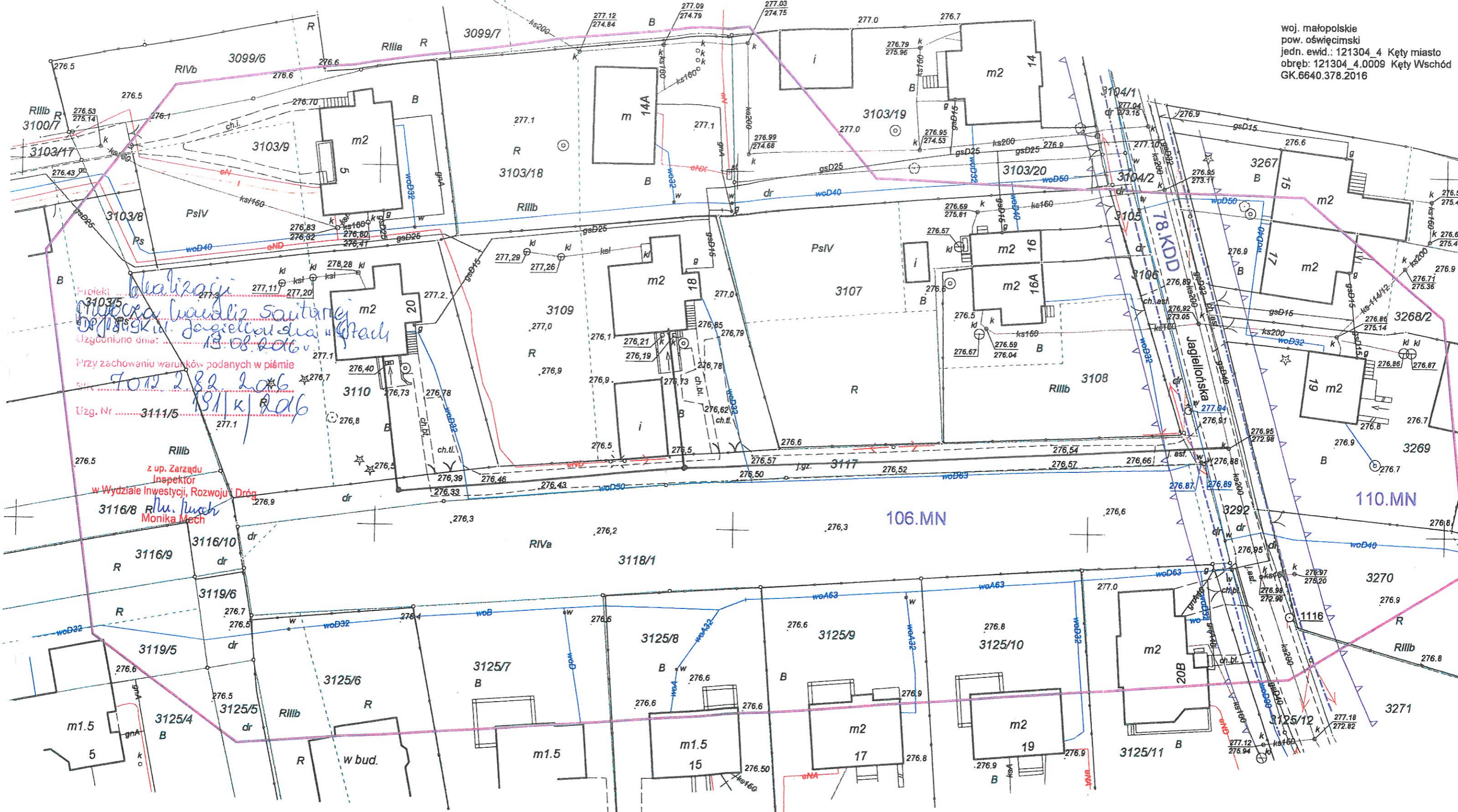
1. **Niniejsza decyzja nie jest równoznaczna z zezwoleniem na umieszczenie urządzeń oraz na prowadzenie robót w pasie drogowym.** Przed rozpoczęciem robót budowlanych inwestor zobowiązany jest do uzyskania zezwolenia zarządcy drogi na zajęcie pasa drogowego, dotyczącego prowadzenia robót w pasie drogowym oraz na umieszczenie w nim obiektu lub urządzenia wraz z ustaleniem za powyższe opłat.
2. Od niniejszej decyzji przysługuje odwołanie do Samorządowego Kolegium Odwoławczego w Krakowie za moim pośrednictwem w terminie 14 dni od jej doręczenia.



z up. Zarządu
Inspektor
w Wydziale Inwestycji, Rozwoju i Dróg
Monika Mech
Monika Mech

Otrzymują:

1. Miejski Zakład Wodociągów i Kanalizacji w Kętach Sp. z o.o
ul. Św. M. Kolbe 25a, 32-650 Kęty
2. a/a SIR



*Projekt realizacji
miejscowego planu zagospodarowania
13.08.2016*

*Przy zachowaniu warunków podanych w piśmie
z up. Zarządu Inspektor
w Wydziale Inwestycji, Rozwoju Dróg
Rlu. Mech
Monika Mech*

Uzg. Nr 3111/5

MAPA DO CELÓW PROJEKTOWYCH

Kęty, ul. Jagiellońska - dz. 3110 i 3109

Skala 1 : 500

Sekcje: 6.121.32.11.1.3
6.121.32.11.1.4
6.121.32.11.3.1
6.121.32.11.3.2

Mapa powstała w wyniku wektoryzacji rastra
Istniejącej mapy zasadniczej w skali 1:500
oraz bezpośredniego pomiaru w terenie.

układ współrzędnych prostokątnych płaskich: "2000" pas 18
układ wysokości: Kronsztadt 1986

Mapa została wykonana bez ustalenia
obciążeń służebnością gruntową

Legenda:

— zakres pomiaru
— granice działek

Linie wkręśione z miejscowego planu zagospodarowania przestrzennego:
linia rozgraniczająca tereny o różnym przeznaczeniu
nieprzekraczalna linia zabudowy (dla budynków planowanych)

Kęty, dn. 08.06.2016r.
Wykonał:

GEODETA UPRAWNIONY
Fabia
Marcin Fabia
nr upraw. 21634

USŁUGI GEODEZYJNE
Marcin Fabia
32-650 Kęty, ul. Św. M. Kolbe 9a
tel. 604 57 27 89
NIP 549-120-13-99 REGON 120809065

Gujonow

Poświadczam, że niniejszy dokument został opracowany w wyniku prac geodezyjnych i kartograficznych, których rezultaty zawiera operat techniczny wchodzący do składu materiałów państwowego zasobu geodezyjnego i kartograficznego

Organ prowadzący i posiadający zasób geodezyjny i kartograficzny	BURMISTRZ GMINY KĘTY
identyfikator operatu technicznego zasobu - część techniczna	121304.2016.364
Data wpisania operatu technicznego do ewidencji map i planów zasobu	21.06.2016
imię, nazwisko i podpis osoby reprezentującej organ	Z up. BURMISTRZA <i>Solich</i> mgr inż. Weronika Solich Wydział Geodezji i Kartografii

PROTOKÓŁ

z narady koordynacyjnej przeprowadzonej w dniu 15.07.2016 r. na podstawie art. 28b ust. 1 ustawy z dnia 17 maja 1989r. - Prawo geodezyjne i kartograficzne – (Dz. U. z 2015 r. poz. 520 z póź. zm.), Porozumienia zawartego dnia 20 grudnia 2000r. pomiędzy Starostą Oświęcimskim, a Burmistrzem Gminy Kęty w sprawie powierzenia zadań i kompetencji Starosty wynikających z ustawy „Prawo geodezyjne i kartograficzne” w tym wydawanie decyzji administracyjnych:

1. Protokół dotyczy: **usytuowania projektowanej kanalizacji sanitarnej**

- lokalizacja: Kęty ul. Jagiellońska dz. 3292, 3117, 3109, 3110
- inwestor: MZWiK Sp. z o.o. w Kętach, ul. Św. M. Kolbe 25A, Kęty
- projektant: Adam Bujarowicz Projektowanie wod. – kan., os. Sikorskiego 6/4, Kęty
- data wpływu: 05.07.2016 r.

2. Miejsce narady koordynacyjnej: Urząd Gminy Kęty, 32-650 Kęty, ul. Kilińskiego 1.

3. Sposób przeprowadzenia narady: bezpośredni oraz elektroniczny.

4. Uczestnicy narady koordynacyjnej reprezentujący podmioty:

Lp.	Podmiot	Imię i nazwisko	Podpis
1	SIR OŚWIECIM	Barbara Godele	Godele
2	TAURON Dystrybucja S.A.	Zbigniew Pojtek	Pojtek
3	U.G. Kęty - IG	Krzysztof Dąbka	Dąbka
4	ZDG Kęty	Piotr Zgłoczki	Zgłoczki
5	Stowarzyszenie NAB	Niedzwiedz	Niedzwiedz
6	ORANGE POLSKA	JACEK BAKOTA	Uprzedmiano elektronicznie
7	M7NIK Sp. z o.o. Kęty		
8	Złote Skrzydło Inżynieria	NIEOBECNI NA NARADZIE KOORDYNUJĄCEJ	
9	AGORA SA		
10	MORAVIA i Kuchnia Inspektor Polj. i Geod. i Kart.		
11			
12			

5. Stanowiska (uwagi) uczestników narady koordynacyjnej:

- 1) Akceptacja w Biurowym Mieście Inwestycji, Rozległości i Drogę Godele
 Skonkretnie Rozważanego w Oświadczeniu.
 - 2) Bez uwagi
- verte-

Urząd Gminy Kęty
Wydział Geodezji i Kartografii
Adres do korespondencji:
32-650 Kęty, Rynek 7

Niniejsza dokumentacja projektowa -
Znak sprawy: GK.6630 *42 246*
była przedmiotem narady koordynacyjnej
przeprowadzonej w sposób *bezpośredni, i elektroniczny*
w Wydziale Geodezji i Kartografii
Urzędu Gminy Kęty w dniu *15.07.2016*

*Dodatkowo: uwagi do projektu
w protokole z narady koordynacyjnej*

Z up. BURMISTRZA

J.Piecha
mgr inż. Janusz Piecha
Dyrektor Wydziału Geodezji i Kartografii
Geodeta Gminy

Wykaz podmiotów ewidencyjnych

z dnia: 2016-06-27

Jednostka rejestrowa : G.781

Lp	Podmiot ewidencyjny
1	Skarb Państwa

Jednostka rejestrowa : G.72

Lp	Podmiot ewidencyjny
1	Monika Matachowska Rodzice: Józef, Antonina Jagiellońska 18; 32-650 Kęty;

Jednostka rejestrowa : G.73

Lp	Podmiot ewidencyjny
1	Roman Adamus Rodzice: Michał, Genowefa Jagiellońska 20; 32-650 Kęty;

Jednostka rejestrowa : G.79

Lp	Podmiot ewidencyjny
1	Roman Adamus Rodzice: Michał, Genowefa Jagiellońska 20; 32-650 Kęty;
2	Monika Matachowska Rodzice: Józef, Antonina Jagiellońska 18; 32-650 Kęty;

Z up. BURMISTRZA

mgr inż. Monika Rosenstrauch
Inspektor Wydziału Geodezji i Kartografii

Sporządził : Monika Rosenstrauch

WYKAZ DZIAŁEK EWIDENCYJNYCH

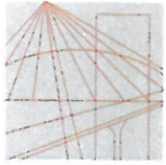
wg stanu na dzień: 2016-06-27

Ip.	Nr obrębu	Obręb	Nr działki	Pole powierzchni działki ewid. w ha	Nr jednostki rej.
1	9	Kęty Wschód	3292	0.5951	G.781
2	9	Kęty Wschód	3109	0.1283	G.72
3	9	Kęty Wschód	3110	0.1280	G.73
4	9	Kęty Wschód	3117	0.0536	G.79

Sporządził : Monika Rosenstrauch

2. im. BURMISTRZA

Inżynier Monika Rosenstrauch
Inspektor Wydziału Geodezji i Kartografii



MAŁOPOLSKA
OKRĘGOWA
I Z B A
I N Ż Y N I E R Ó W
B U D O W N I C T W A



WOJEWÓDZTWO
MAŁOPOLSKIE

11 stycznia 2016 r.
Kraków,

Zaświadczenie

Pan/Pani..... Adam Bujarowicz

miejsce zamieszkania..... os. Sikorskiego 6/4

..... 32-650 Kęty

jest członkiem Małopolskiej Okręgowej Izby Inżynierów Budownictwa

o numerze ewidencyjnym MAP/IS/5757/02

i posiada wymagane ubezpieczenie od odpowiedzialności cywilnej.

Niniejsze zaświadczenie jest ważne od dnia 1 stycznia 2016 r.

do dnia 31 grudnia 2016 r.

PRZEWODNICZĄCY RADY
MAŁOPOLSKIEJ OKRĘGOWEJ IZBY
I N Ż Y N I E R Ó W B U D O W N I C T W A
w Krakowie

dr inż. Stanisław Karczmarczyk
.....
(pieczęć i podpis przewodniczącego OIIB)

MAŁOPOLSKA OKRĘGOWA IZBA
I N Ż Y N I E R Ó W B U D O W N I C T W A
W K R A K O W I E

ul. Długa 10, 31-001 Kraków, tel. 12 636 80 80, fax 12 636 80 80, www.oiaib.krakow.pl

UAN-Upr. 46/86

Kraków, dnia 28 stycznia 1986 r.

DECYZJA O STWIERDZENIU PRZYGOTOWANIA ZAWODOWEGO
DO WYKONYWANIA SAMODZIELNYCH FUNKCJI TECHNICZNYCH W BUDOWNICTWIE

Na podstawie § 6 ust. 1, § 9 ust. 1 oraz § 7 i § 13 ust. 1 pkt 4 lit. a rozporządzenia Ministra Gospodarki Terenowej i Ochrony Środowiska z dnia 20 lutego 1975 r. w sprawie samodzielnych funkcji technicznych w budownictwie /Dz.U. Nr 8, poz. 46/ stwierdza się, że Obywatel ADAM B U J A R O W I C Z magister inżynier budownictwa wodnego urodzony dnia 10 grudnia 1955 r. w Oświęcimiu posiada przygotowanie zawodowe upoważniające do wykonywania samodzielnej funkcji kierownika budowy i robót w specjalności instalacyjno-inżynierskiej w zakresie sieci kanalizacyjnych.

Obywatel ADAM B U J A R O W I C Z jest upoważniony do:

- 1/ kierowania, nadzorowania i kontrolowania budowy i robót, kierowania i kontrolowania wytwarzania konstrukcyjnych elementów sieci oraz oceniania i badania stanu technicznego w zakresie sieci kanalizacyjnych,
- 2/ sporządzania w budownictwie osób fizycznych projektów sieci wodociągowych.

Szczegół:

1. mgr inż. Adam Bujarowicz
2. a/a

Został wyznaczony

mgr inż. Andrzej Gajda

Bielsko-Biała, data 07-06-1986r. XX

Nr ewidencyjny 79/86

DECYZJA

Na podstawie § 4 ust. 2, § 7 i § 13, ust. 1 pkt 4 lit. a Rozporządzenia Ministra Gospodarki Terenowej i Ochrony Środowiska z dnia 20 lutego 1975 r. w sprawie samodzielnych funkcji technicznych w budownictwie (Dz. U. nr 8, poz. 46, z dnia 7. III. 1975 r.) stwierdza się, że Obywatelka Romana TOCZYŁOWSKA - magister inżynier urządzeń sanitarnych urodzony dnia 13.06.1951 r. w Pławidowicach

Posiada

przygotowanie zawodowe, upoważniające do wykonania samodzielnej funkcji projektanta w specjalności instalacyjno - inżynierskiej w zakresie sieci sanitarnych

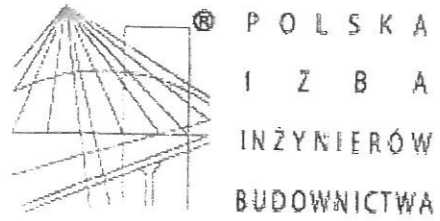
Obywatelka mgr inż. Romana Toczyłowska

jest upoważniona do

- 1/ sporządzania projektów sieci wodociagowych, kanalizacyjnych i ciepłych uzbrojenia terenu,
- 2/ w budownictwie osób fizycznych - do kierowania, nadzorowania i kontrolowania budowy, kierowania i kontrolowania wytwarzania konstrukcyjnych elementów budowlanych oraz oceniania i badania stanu technicznego sieci wodociagowych, kanalizacyjnych i ciepłych.



Złp. Dyrektora Wydziału
mgr inż. Jerzy Ryśko
Złp. Dyrektora Wydziału



Zaświadczenie

o numerze weryfikacyjnym:

SLK-VPM-VHF-AEC *

Pani Romana Toczyłowska o numerze ewidencyjnym SLK/IS/0939/03
adres zamieszkania ul. I Armii Wojska Polskiego 2/74, 43-300 Bielsko-Biała
jest członkiem Śląskiej Okręgowej Izby Inżynierów Budownictwa i posiada wymagane
ubezpieczenie od odpowiedzialności cywilnej.

Niniejsze zaświadczenie jest ważne do dnia 2016-09-30.

Zaświadczenie zostało wygenerowane elektronicznie i opatrzone bezpiecznym podpisem elektronicznym weryfikowanym przy pomocy ważnego kwalifikowanego certyfikatu w dniu 2015-09-30 roku przez:

Franciszek Buszka, Przewodniczący Rady Śląskiej Okręgowej Izby Inżynierów Budownictwa.

(Zgodnie art. 5 ust 2 ustawy z dnia 18 września 2001 r. o podpisie elektronicznym (Dz. U. 2001 Nr 130 poz. 1450) dane w postaci elektronicznej opatrzone bezpiecznym podpisem elektronicznym weryfikowanym przy pomocy ważnego kwalifikowanego certyfikatu są równoważne pod względem skutków prawnych dokumentom opatrzonym podpisami własnoręcznymi.)

* Weryfikację poprawności danych w niniejszym zaświadczeniu można sprawdzić za pomocą numeru weryfikacyjnego zaświadczenia na stronie Polskiej Izby Inżynierów Budownictwa www.piib.org.pl lub kontaktując się z biurem właściwej Okręgowej Izby Inżynierów Budownictwa.

Kęty, 30.08.2016r.

Oświadczenie o kompletności projektu

Na podstawie art. 20, ust. 4 Ustawy z dnia 7 lipca 1994r. „Prawo Budowlane” oświadczam, że niniejszy projekt budowlany:

„Budowa przyłączy kanalizacji sanitarnej do budynków nr 18 i 20 przy ulicy Jagiellońskiej w Kętach”

Na działkach nr 3109, 3110, 3117 i 3292 w Kętach, sporządzony został zgodnie z obowiązującymi przepisami, zasadami wiedzy technicznej i jest kompletny z punktu widzenia celu któremu służy.

Projektant: mgr inż. Adam Bujarowicz
Nr upr. proj. UAN 46/86

mgr inż. Adam Bujarowicz
uprawnienia budowlane:
UAN-VI-1227-148/88
UAN 46/86

Projektant: mgr inż. Romana Toczyłowska
Nr upr. proj. 78/86

mgr inż. ROMANA TOCZYŁOWSKA
Upr. w zakresie kierowania, nadzoru
kontrolni budowy, robót, oceny oraz
sporządzania projektów instalacji
sieci sanitarnej
Nr ewd 78/86, 79/86, 80/86, 81/86
Urząd Województwa Bielsko-Biała