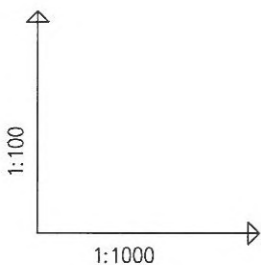


kanalizacja grawitacyjna



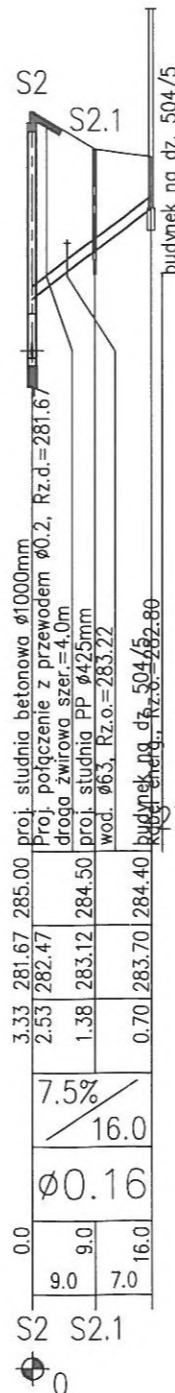
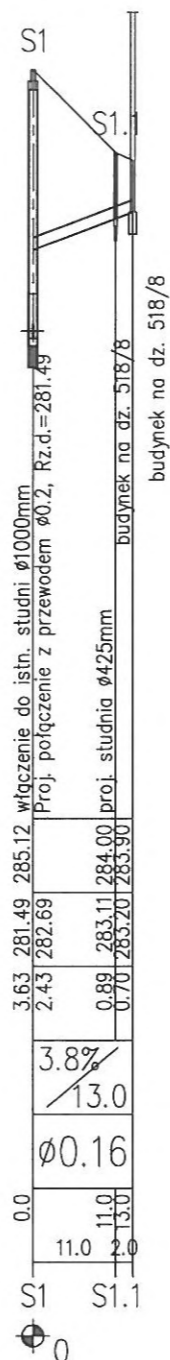
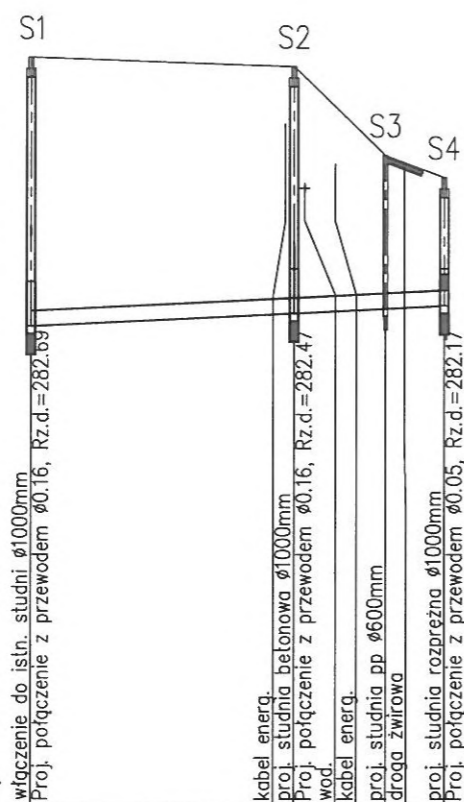
kanalizacja ciśnieniowa



POZIOM PORÓWNAWCZY

275.00 m n.p.m.

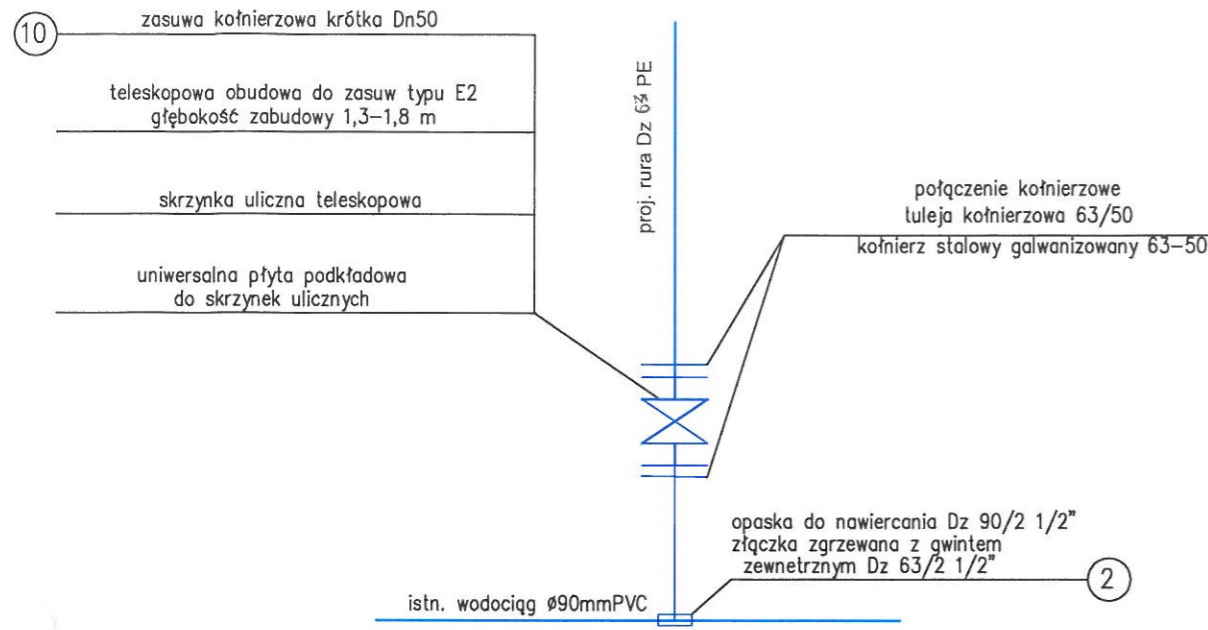
RZĘDNA TERENU ISTN.	285.12	285.00	283.80	283.50
RZĘDNA DNA KANAŁU	281.49	281.67	281.73	281.77
ZAGŁĘBIENIE DNA KANAŁU	3.63	3.33	2.07	1.73
SPADKI, DŁUGOŚCI	0.5%	56.0m		
ŚREDNICA, MATERIAŁ	Proj. kan. sanitarna PVC Dz200mm			
ODLEGŁOŚCI	0.0	36.0	12.0	8.0
HEKTOMETRY	S1	S2	S3	S4



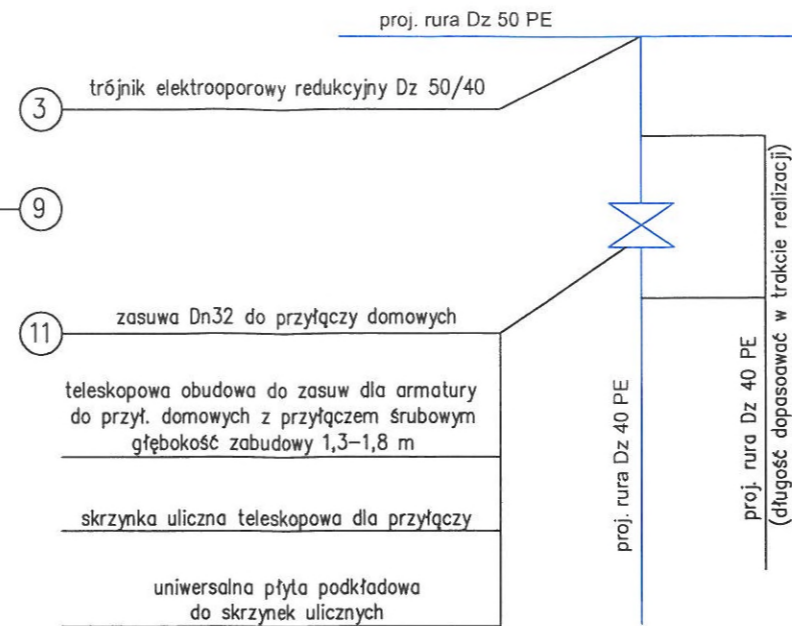
Obiekt: Budowa przyłączy wodocigowych i kanalizacji sanitarnej do trzech budynków mieszkalnych zlokalizowanych w rejonie ul. Kościelnej w Malcu – działki nr: 518/8, 504/5, 504/7
 Inwestor:

Jednostka projektowa: SIOUX Handzlik Rafal ul. Partyzantów 51, Kęty	Tytuł rysunku: Profile podłużne
Projektował: mgr inż. Magdalena Piznal nr upr. SLK/1004/P005/10	Stadium: Projekt budowlano-wykonawczy
Date: 05.2018	Skala: 1:100/1000
	Nr rysunku: 5


węzeł A



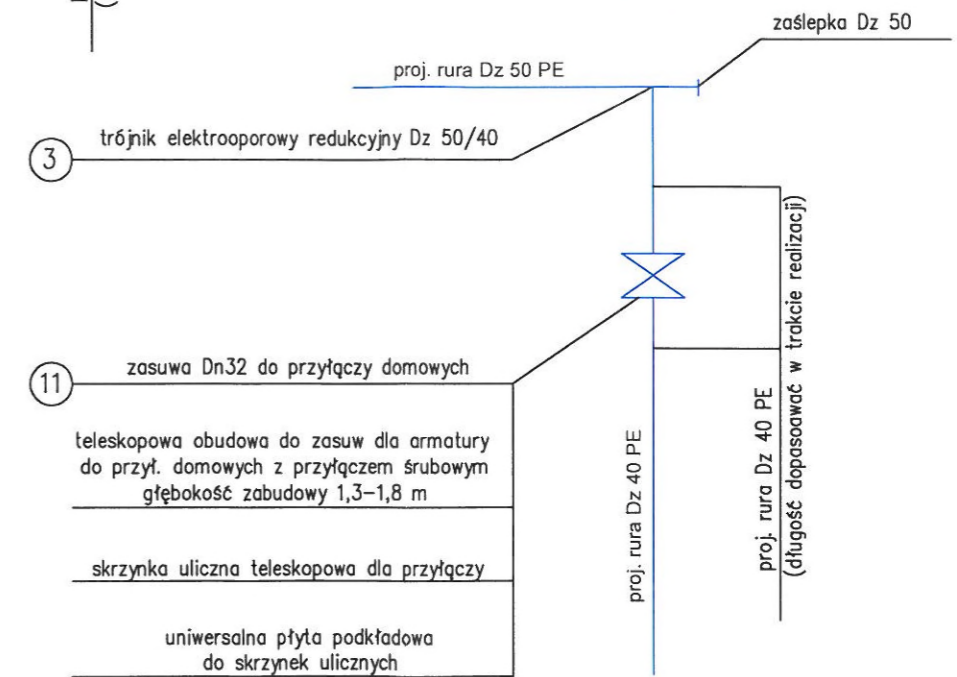
Węzeł B



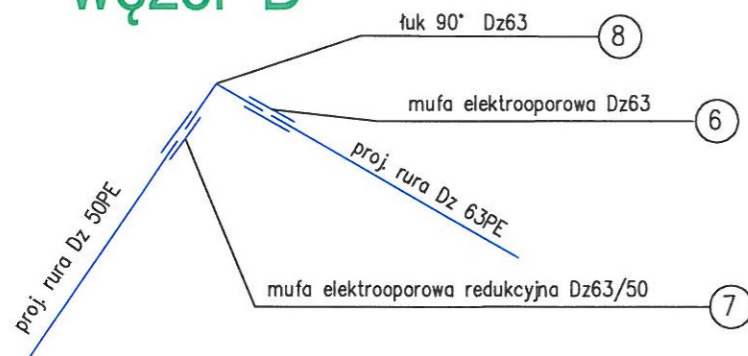
Węzeł C



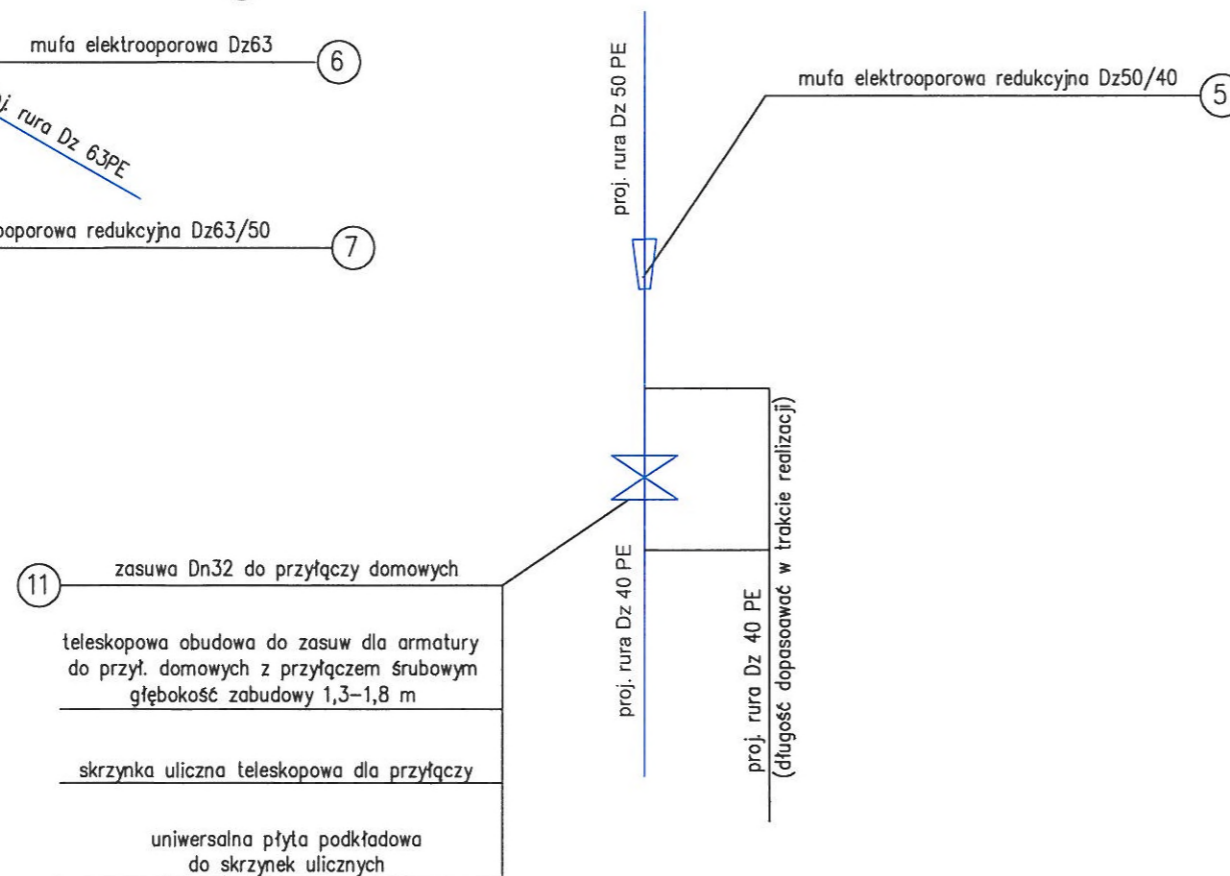
Węzeł F



węzeł D



węzeł E



<p>Obiekt: Budowa przyłączy wodociągowych i kanalizacji sanitarnej do trzech budynków mieszkalnych zlokalizowanych w rejonie ul. Kościelnej w Malcu – działki nr: 518/8,504/5,504/7</p>			
<p>Investor:</p>			
<p>Jednostka projektowa: SIOUX Handzlik Rafał ul. Partyzantów 51, Kęty</p>		<p>Tytuł rysunku: Schemat węzłów wodociągowych</p>	
<p>Projektował: mgr inż. Magdalena Piznal nr upr. SLK/3081/PO05/10</p>		<p>Stadium: Projekt budownano–wykonawczy</p>	
<p>Data: 05.2018</p>		<p>Skala: 1:500</p>	<p>Nr rysunku: 1.2</p>

Skala 1:500
Dokumentacja 122.11.1.1
0.122.22.16.2.1

Mapa powstała w wyniku wektorowej rastrowej
przebiegu mapy zasadniczej w skali 1:1000
oraz bezpośredniego pomiaru w terenie

układ współrzędnych prostokątnych płaskich: 2000 pas 18
układ wysokości: Krasiński 1986

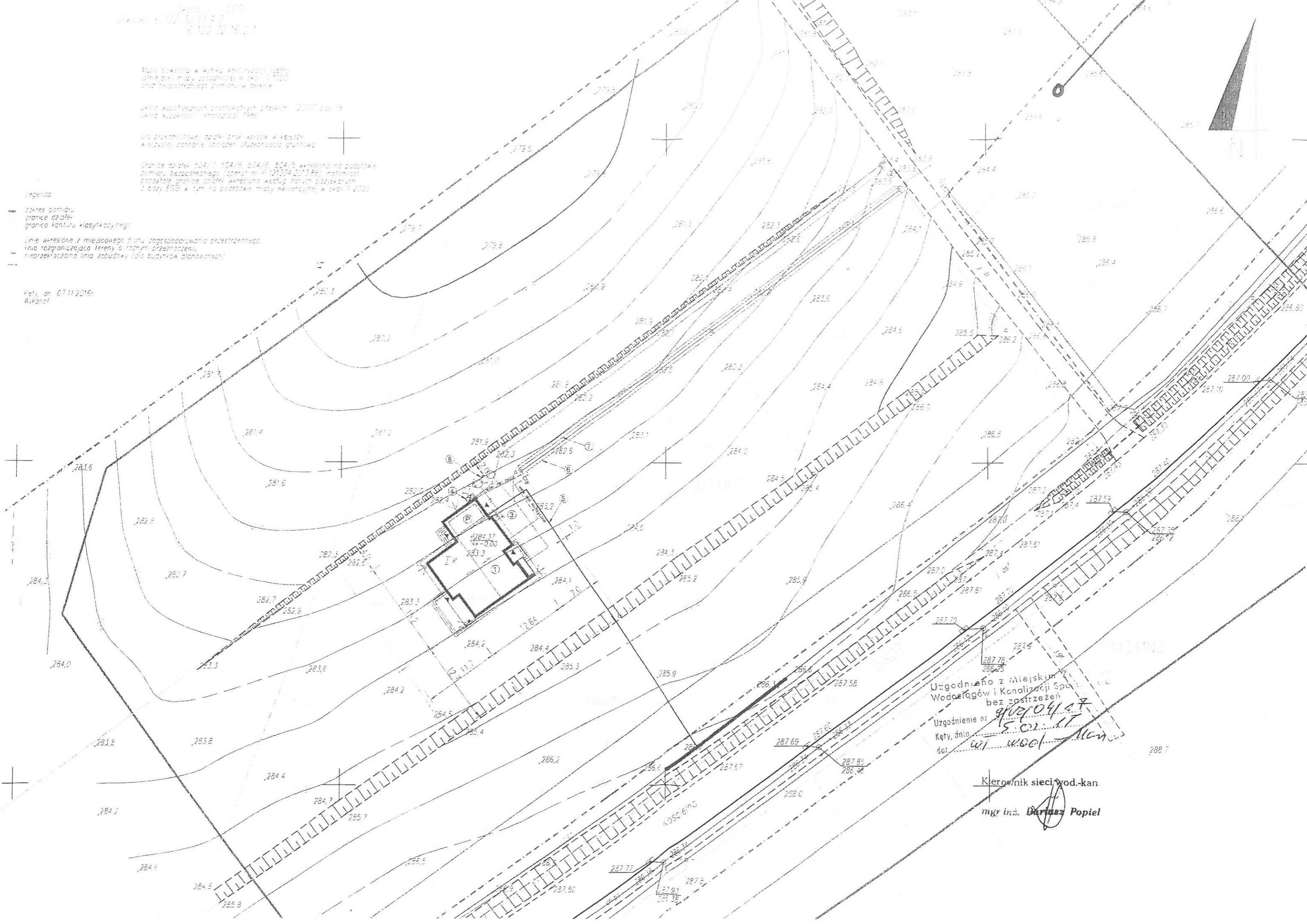
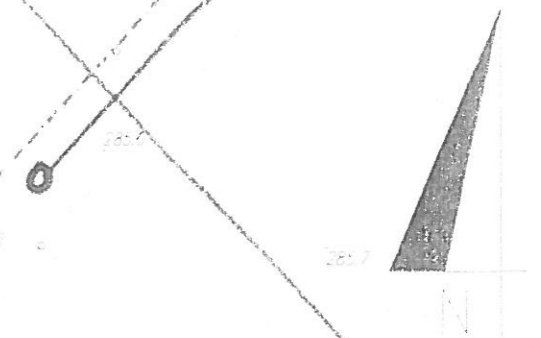
Dla przedmiotowej działki brak danych w kwestii
wielkości obciążenia słabeźnością gruntu

Granice działek 504/1, 504/2, 504/3, 504/4, 504/5 wyznaczone na podstawie
pomiaru bezpośredniego (sprawozdanie nr P.121304.2013.06), natomiast
pozostałe granice działek wyznaczone według danych pozyskanych
z bazy EGB w tym na podstawie mapy ekwidancyjnej w skali 1:2000

Legenda

- zakres pomiaru
- granice działek
- granice kanionu klasycyzyjnego
- linie wyznaczone z miejscowego planu zagospodarowania przestrzennego
- linia rozgraniczająca tereny o różnym przeznaczeniu
- nieprzekraczalna linia zabudowy (dla budynków planowanych)

Kedy, dn. 07.11.2016r.
Wykonol



Uzgodniono z Miejskim
Wodociągów i Kanalizacji Spół.
bez zastrzeżeń
Uzgodnienia nr 91021041.7
Kedy, dnia 15.02.17
dot. w/w w/w w/w w/w

Kierownik sieci wod-kan
mgr inż. **Dariusz Popiel**